



АДМИНИСТРАЦИЯ ЧАЙКОВСКОГО  
ГОРОДСКОГО ПОСЕЛЕНИЯ  
ПЕРМСКОГО КРАЯ

**КОМИТЕТ ПО УПРАВЛЕНИЮ  
ИМУЩЕСТВОМ**

ул. Ленина, д. 67/1, г. Чайковский, Пермский край, 617760  
Тел. /факс (34241) 4-41-57, 3-38-77  
E-mail: kui@chaikovskiy.ru  
ОКПО 78889871, ОГРН 1055906310536  
ИНН/КПП 5920023640 / 592001001

№ \_\_\_\_\_ № \_\_\_\_\_  
от \_\_\_\_\_

**РЕШЕНИЕ**

о размещении объектов № 392

г. Чайковский

13 апреля 2018г.

**Комитет по управлению имуществом администрации Чайковского  
городского поселения**

наименование уполномоченного органа, принимающего решение  
о размещении объектов)

разрешает **Акционерному обществу «Газпром газораспределение  
Пермь»**

(наименование заявителя)

614000, г. Пермь, ул. Петропавловская, 43

его почтовый индекс и адрес, телефон, адрес электронной почты)

**размещение объекта – газопроводы и иные трубопроводы давлением до  
1,2 Мпа, для размещения которых не требуется разрешения на строительство.**  
(наименование объекта)

на землях

**населенных пунктов**

(на землях, находящихся в государственной или муниципальной  
собственности согласно сведениям государственного кадастра  
недвижимости)

на срок **один год**

Местоположение объекта (земельного участка): Пермский край, г. Чайковский,  
ул. Суколда, 6-я линия, к дому № 12, площадь 1238.0 кв.м (на территории  
кадастровых кварталов 59:12:0010621, 59:12:0010617, 59:12:0010619)

(адрес места размещения объектов согласно сведениям государственного кадастра недвижимости)

вид разрешенного использования **отсутствует**

Приложение: **схема предполагаемых к использованию земель или части  
земельного участка**

(схема предполагаемых к использованию земель или части  
земельного участка, или кадастровая выписка о земельном участке,  
или кадастровый паспорт земельного участка)

Председатель КУИ ЧГП

(должность уполномоченного  
сотрудника органа, осуществляющего выдачу разрешения)

(подпись, печать)

(расшифровка подписи)



А.В. Суелин

Схема предполагаемых к использованию земель или части земельного участка

Объект: Газопровод давлением до 1,2 Мпа, для размещения которого не требуется разрешения на строительство

Местоположение: расположенных по адресу: Пермский край, г. Чайковский,  
ул. Суколда, 6-я линия, к дому №12

Каталог координат, м

№ точки границы	X	Y
н1	377054.42	1286616.36
н2	377050.57	1286616.35
н3	377050.57	1286615.12
н4	377047.61	1286615.14
н5	377047.54	1286612.51
н6	377050.73	1286612.55
н7	377050.40	1286609.55
н8	377049.50	1286489.54
н9	377014.73	1286483.30
н10	376974.25	1286498.39
н11	376958.33	1286494.59
н12	376884.16	1286505.65
н13	376877.29	1286506.68
н14	376876.67	1286502.69
н15	376882.27	1286501.86
н16	376958.59	1286490.52
н17	376973.99	1286494.21
н18	377014.36	1286479.16
н19	377053.49	1286486.19
н1	377054.42	1286616.36

Площадь земель или части земельного участка, кв.м.: 1238

Категория земель: земли населенных пунктов

Вид разрешенного использования: -

Описание границ смежных землепользователей:

От точки н1 до точки н4 - земли общего пользования

От точки н4 до точки н5 - земельный участок с кадастровым номером 59:12:0010619:8





От точки н5 до точки н7 - земельный участок с кадастровым номером 59:12:0010619:16

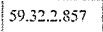
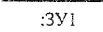
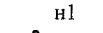
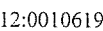
От точки н7 до точки н12 - земли общего пользования

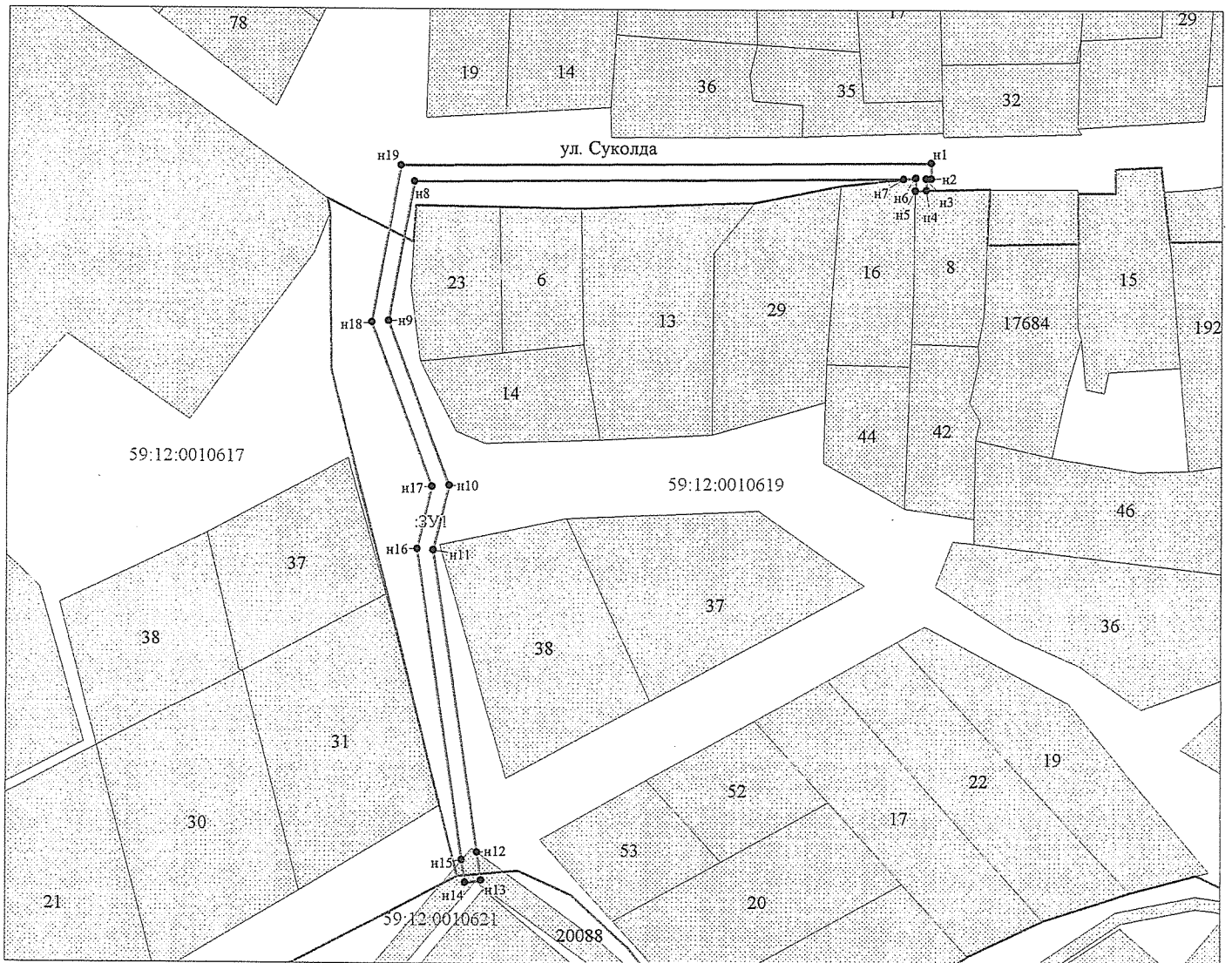
От точки н12 до точки н15 - земельный участок с кадастровым номером 59:12:0000000:20088

От точки н15 до точки н1 - земли общего пользования

Условные обозначения:

-  - предполагаемый участок земель, на которых планируется размещение объекта
-  1 - границы и номер земельного участка, сведения о которых внесены в ГКН
-  28 - границы и номер объекта капитального строительства, сведения о которых внесены в ГКН
-  - граница кадастрового квартала

-  59.32.2.857 - зоны с особыми условиями использования территории, сведения о которых внесены в ГКН
-  :3У1 - обозначение запрашиваемого земельного участка
-  н1 - характерная точка границ земель или части земельного участка
-  59:12:0010619 - номер кадастрового квартала



Заявитель: Захарова Е. Л. / Захарова Е. Л.  
МП (для юридических лиц и индивидуальных предпринимателей)  
(подпись, расшифровка подписи)

Масштаб 1:1000